

# FORMULARIO

## DATOS GENERALES DE LA PRÁCTICA DE TRANSPARENCIA PROACTIVA

Nombre de la práctica de Transparencia Proactiva:	Georreferenciación		
Nombre del Sujeto Obligado que implementó la práctica:	Ayuntamiento de Metepec		
Tipo de Sujeto Obligado (Poder Ejecutivo, Poder Legislativo, Poder Judicial, Organismo Autónomo; Partido Político, Sindicato, etc.):	Poder Ejecutivo		
Área responsable de la práctica de Transparencia Proactiva:	Gobierno Digital y Electrónico		
Nombre del Titular de la Unidad de Transparencia del Sujeto Obligado:	Gerardo Arturo Ozuna Martínez		
¿La práctica ha sido reconocida previamente?	Sí	No	X

## CARACTERÍSTICAS DE LA PRÁCTICA:

**Mencione el año en el que surgió la práctica y si se encuentra vigente:**

La práctica surgió en el año 2022, actualmente se encuentra vigente.

Dicha práctica se había generado para uso interno de las unidades administrativas que solicitaban mapas temáticos, en vista de que este material puede ser aprovechado para consulta ciudadanía, se implementó la publicación de los mapas temáticos, a través de la página web del Ayuntamiento.

**Explique de forma sintetizada cuál es el objetivo de la práctica de Transparencia Proactiva:**

Promover la transparencia, en el Ayuntamiento de Metepec, al facilitar el acceso a la información pública, mejorando la planificación y toma de decisiones basadas en datos geográficos precisos, asegurando una administración eficiente y transparente.

**Explique de forma breve cómo funciona la práctica de Transparencia Proactiva:**

A través de la localización precisa de los recursos del municipio, la ciudadanía podrá identificar y localizar geográficamente ubicaciones de interés, como las propiedades, comercios, servicios públicos, áreas de entretenimiento, escuelas, mercados, entre otros. Como ente de gobierno, nos apegamos a la normatividad y proponemos una manera visual y accesible de presentar datos geográficos de relevancia para el municipio.

**Señale de forma breve qué información fue publicada como parte de la práctica:**

Como parte de los trabajos en el tema de georreferenciación, se publicaron en la página del Ayuntamiento; mapas temáticos en relación a sitios de interés para la ciudadanía en temas de servicios turísticos, festividades, ubicación de hoteles, estacionamientos, atractivos turísticos, restaurantes, escuelas, talleres de alfarería, delegaciones, entre otros.

**Describa brevemente el motivo por el que surgió la práctica:**

A raíz de las solicitudes realizadas por las diferentes áreas que conforman este Ayuntamiento para brindar apoyo en la georreferenciación de datos relacionados con el municipio, suje el interés por que la ciudadanía conozca la localización de sitios cercanos a ellos, como los ya referidos en el punto anterior.

**Enuncie de forma breve los beneficios generados a partir de la implementación de la práctica:**

Al tener esta información georreferenciada, se facilita su disponibilidad y acceso libre, promoviendo la transparencia y la participación ciudadana, favoreciendo la gestión transparente y eficiente de los recursos municipales.

Esto permite la planificación y toma de decisiones, ya que, al tener información georreferenciada sobre aspectos como demografía, infraestructura, servicios públicos y zonas vulnerables, se pueden identificar prioridades, para optimizar recursos y diseñar políticas públicas más efectivas.

Indique el o los objetivos de la práctica:			
Disminuir asimetrías de la información	Mejorar el acceso a trámites o servicios	Optimizar la toma de decisiones de autoridades, ciudadanos o de la población en general	Detonar la rendición de cuentas efectiva
	X	X	X
Explique de qué manera la información publicada permite el cumplimiento del o los objetivos de la práctica:			
Al planificar y abonar a la toma de decisiones, pues al tener información georreferenciada sobre aspectos como: demografía, infraestructura, servicios públicos y zonas vulnerables, se pueden identificar prioridades, para optimizar recursos y diseñar políticas públicas más efectivas.			
Observaciones: (anote aquí cualquier información adicional que permita conocer el detalle del o los objetivos y su cumplimiento)			
En la pagina web del Ayuntamiento, en el apartado de turismo y datos abiertos se encuentran ubicadas los mapas temáticos para la consulta ciudadana.			

¿La información que contiene la práctica se dirige a un sector específico de la sociedad — por ejemplo: mujeres, estudiantes, migrantes, entre otros?	Sí		No	X
En caso de que la respuesta sea afirmativa, indique a cuál sector se enfoca:				
Observaciones:				

+
---

¿La práctica está dirigida a un grupo de la población en situación de vulnerabilidad?	Sí		No	<b>X</b>
En caso afirmativo, indique a qué grupo se dirige:				
Observaciones:				

¿La sociedad —ya sea ciudadanos u organizaciones de la sociedad civil— participó en el diseño o planteamiento de la práctica?	Sí		No	<b>X</b>
En caso afirmativo, describa cómo participó la sociedad:				
Nombre del documento que se adjunta como evidencia o hipervínculo a la misma (pueden ser minutas o actas de trabajo, evidencias fotográficas, videos, etc.):				
<a href="https://metepec.gob.mx/Turismo/mapa">https://metepec.gob.mx/Turismo/mapa</a>				
Observaciones:				

¿La información de la práctica busca atender una necesidad o una demanda específica de información de la población?	Sí		No	<b>X</b>
En caso afirmativo, indique qué demanda o necesidad atiende:				

Observaciones:

Indique la o las fuentes de información utilizadas para el desarrollo de la práctica:		
Información previamente generada no disponible para consulta pública.	Información disponible para consulta pública en la página de internet del Sujeto Obligado o en otro medio.	Conjunto de datos o información no procesados (estructurados y susceptibles de vincularse entre sí).
<b>X</b>	<b>X</b>	<b>X</b>
Detalle las fuentes utilizadas y cómo fueron aprovechadas:		
<ul style="list-style-type: none"> <li>• INEGI</li> <li>• IGCEM</li> <li>• CONAVIO</li> <li>• Información interna de las unidades administrativas del Ayuntamiento.</li> </ul>		
Observaciones:		

¿Se tomaron en cuenta las características de la población objetivo de la práctica, para definir el o los medios de difusión de la información?	Sí	No	<b>X</b>
En caso afirmativo, indique qué características de la población se tomaron en cuenta y cómo:			
Observaciones:			

Para comprender la información que se difunde en el marco de la práctica ¿es necesario contar con conocimientos técnicos sobre algún tema?	Sí	<input type="checkbox"/>	No	<input checked="" type="checkbox"/>
En caso afirmativo indique por qué:				
Observaciones:				

¿La práctica cuenta con mecanismos de participación ciudadana, por ejemplo, encuestas de satisfacción, grupos focales, consultas a ciudadanos, entrevistas, entre otros?	Sí	<input type="checkbox"/>	No	<input checked="" type="checkbox"/>
En caso afirmativo, describa los mecanismos implementados y el uso que se les da:				
Nombre del documento que se adjunta como evidencia o hipervínculo a la misma:				
Observaciones:				

¿La práctica cuenta con algún registro del número de consultas realizadas a la información difundida? (por ejemplo: número de visitas al sitio de la práctica, número de usuarios atendidos, entre otros mecanismos).	Sí	<input checked="" type="checkbox"/>	No	<input type="checkbox"/>
---	----	-------------------------------------	----	--------------------------

En caso afirmativo, describa los mecanismos implementados y el uso que se les da:
<p>A través de analíticos es posible obtener información detallada sobre los visitantes de la página del Ayuntamiento como: su ubicación geográfica, intereses y comportamientos de navegación, lo cual ayuda a comprender mejor quiénes son los usuarios objetivo y qué tipo de contenido o información les resultan más atractivos.</p> <p>Los analíticos brindan métricas clave sobre el rendimiento del sitio web, como el número de visitas, accesos directos para consulta ciudadana visitados, tiempo promedio de permanencia, tasa de rebote, entre otros. Estos datos son fundamentales para evaluar el éxito de la página web y tomar decisiones informadas sobre mejoras o cambios necesarios.</p>
Nombre del documento que se adjunta como evidencia o hipervínculo a la misma:
<a href="https://metepec.gob.mx/pagina/">https://metepec.gob.mx/pagina/</a>
Observaciones:

¿La práctica cuenta con algún mecanismo que permita evaluar sus resultados (encuestas de satisfacción, datos sobre consulta de la información, reporte de resultados, etc.)?	Sí		No	<b>X</b>
En caso afirmativo, describa los mecanismos implementados y el uso que se les da para atender las áreas de oportunidad identificadas en la práctica:				
Nombre del documento que se adjunta como evidencia o hipervínculo a la misma:				
Observaciones:				

Listado de soportes documentales —y en su caso hipervínculos— que se adjuntan sobre la práctica:
--

- <https://metepec.gob.mx/Turismo/mapa>
- Captura de pantalla de mapa de estacionamiento.
- Captura de pantalla de mapa de hoteles.
- Captura de pantalla de sitios turísticos.:
- Captura de pantalla de fiestas y tradiciones

Se adjunta anexo con la evidencia.



# ANEXO

## MAPA DE SERVICIOS TURÍSTICOS DE METEPEC

**SERVICIOS TURÍSTICOS**

REGISTRO DE PRESTADORES DE SERVICIOS TURÍSTICOS

103 vistas  
Publicado en 9 de marzo

[COMPARTIR](#)

**HOTELES**

- Best Western Plus Metepec
- BioHotel
- Cortijo
- Crowne Plaza Metepec
- ... 9 más

**AGENCIAS DE VIAJES**

- Pasión por Viajar
- Punto 2De la Fuente Operadora de Viajes
- Viaja Ahora
- Viajes El Corte Inglés Metepec
- Viajes Ilusión
- Viajes Polanco

**RESTAURANTES**

- Casa de la Troje
- Country Ribs Metepec
- La Finca de Adobe
- Restaurante Nailah

The map displays the city of Metepec and its surrounding areas, including Tepaltitlán, San Jerónimo Chichahuilco, Madero, San Mateo Atenco, and Guadalupe. A blue outline highlights the central urban area. Numerous location pins are placed across the map, corresponding to the categories in the sidebar: hotels (blue), travel agencies (red), and restaurants (orange). Key landmarks such as the IMSS Hospital General Regional 251, the Tecnológico de Toluca, and the Mercado de Muebles San Mateo Atenco are also visible. The map includes a search bar at the top, a scale bar at the bottom, and a legend for the service categories.

## MAPA DE LOS ESTACIONAMIENTOS EN EL CENTRO DE METEPEC

ESTACIONAMIENTOS CE... 🔍 ⋮


Un usuario creó este mapa. [Obtén información para crear tu propio mapa.](#)

Encuentra un lugar seguro para tu vehículo, cuando vengas a "Metepequear".

64 vistas  
Publicado en 8 de marzo


[COMPARTIR](#)

LIMITE METEPEC

 MUNICIPIO DE METEPEC

ESTACIONAMIENTOS

- Estacionamiento Centro
- Estacionamiento Público
- Avila's parking space
- Estacionamiento Público
- ... 15 más



Hecho con Google My Maps

Datos del mapa ©2023 INEGI [Condiciones](#) 100 m

## MAPA DE LOS HOTELES EN METEPEC

**HOTELES EN METEPEC**

37 vistas  
Publicado en 8 de marzo  
[COMPARTIR](#)

**HOTELES**

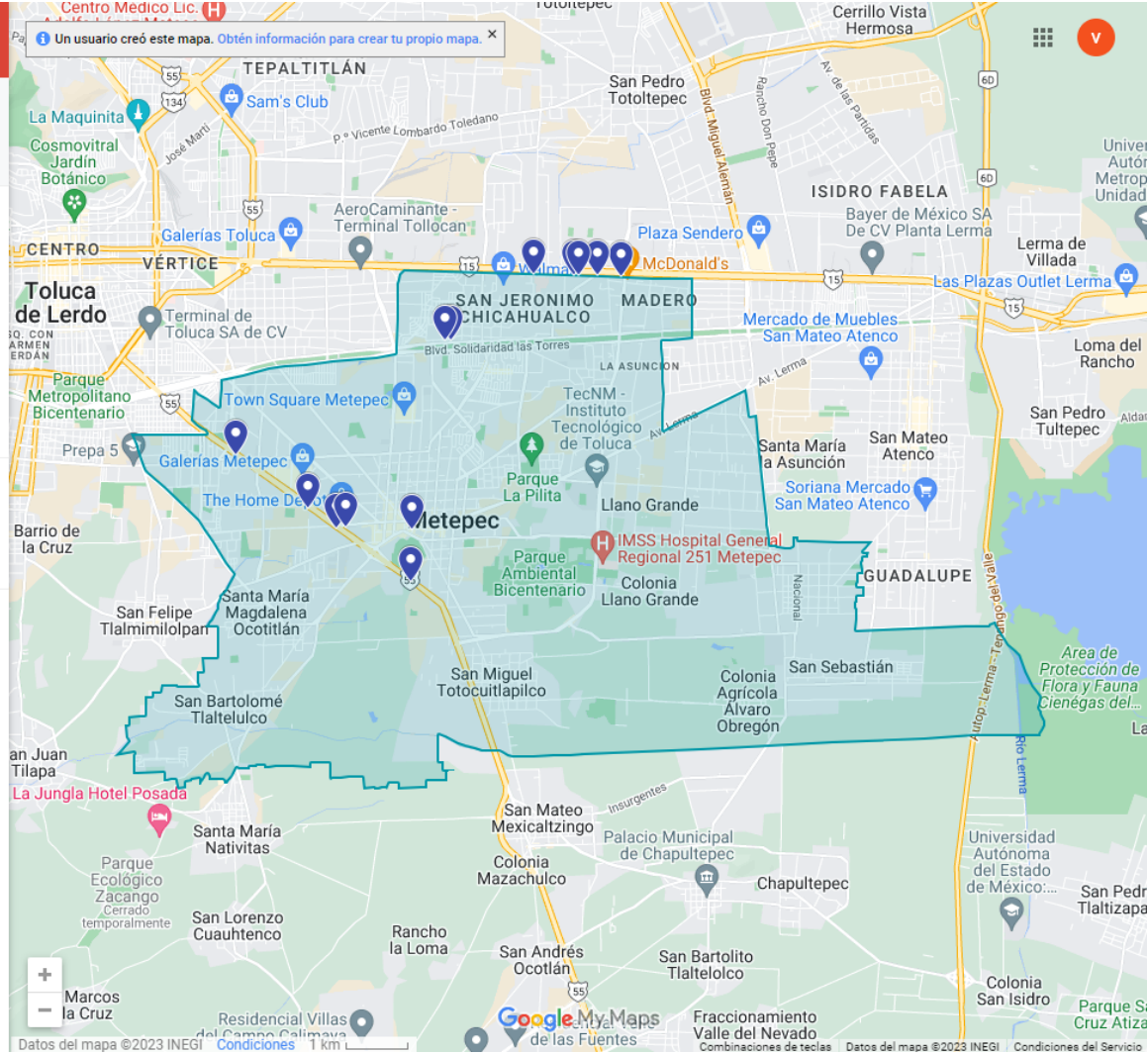
- Best Western Plus Metepec
- BioHotel
- Cortijo
- Crowne Plaza Metepec
- ... 9 más

**LIMITE METEPEC**

- MUNICIPIO DE METEPEC

Servicio

Hecho con Google My Maps



## MAPA DE LOS RESTAURANTES EN METEPEC

RESTAURANTES EN MET...

43 vistas  
Publicado en 9 de marzo  
[COMPARTIR](#)

RESTAURANTES

- Casa de la Troje
- Central Mezcal
- Country Ribs Metepec
- La Finca de Adobe
- ... 5 más

LIMITE METEPEC

- MUNICIPIO DE METEPEC

Hecho con Google My Maps

Datos del mapa ©2023 INEGI

Google My Maps

Combinaciones de teclas

## MAPA DE FIESTAS Y TRADICIONES EN METEPEC

☰ Fiestas y Tradiciones ... 🔍 ⋮

☑ CALENDARIO DE FESTIVIDADES: ☆

6 de Enero: fiesta patronal de San Gaspar  
188 vistas  
Publicado en 29 de marzo  
[COMPARTIR](#)

☐ LIMITE METEPEC

☑ IGLESIAS EN METEPEC

- 🏛 SAN JUDAS TADEO, APÓSTOL
- 🏛 NUESTRA SEÑORA DE GUADALUPE
- 🏛 LA ANUNCIACIÓN
- 🏛 SAN FRANCISCO DE ASÍS
- ... 51 más

☐ PANTEONES EN METEPEC

☑ LAS 52 DELEGACIONES DE METEPEC

- 📍 AGRIPIN GARCIA ESTRADA
- 📍 LAS MARGARITAS
- 📍 MUNICIPAL
- 📍 UNION
- ... 48 más

📷

Hecho con Google My Maps

Datos del mapa ©2023 INEGI Condiciones 1 km

Mapa interactivo de Metepec que muestra las 52 delegaciones y las ubicaciones de las iglesias. El mapa está dividido en zonas de color que representan las diferentes delegaciones. Se ven iconos de iglesias distribuidos por todo el territorio. El mapa incluye etiquetas para lugares como Tepaltitlán, Toluca de Lerdo, San Mateo Atenco, y Guadalupe. También se muestran carreteras, parques y otros puntos de interés.